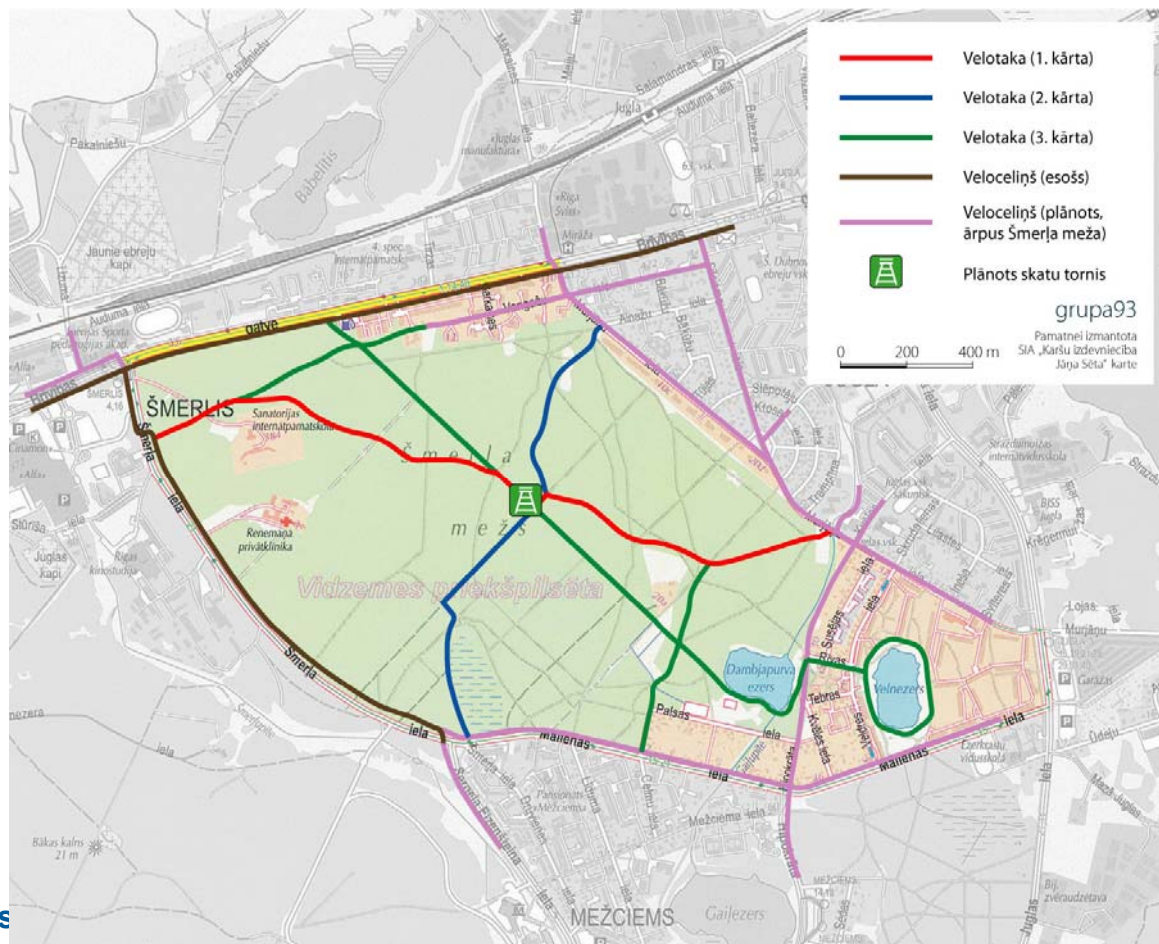


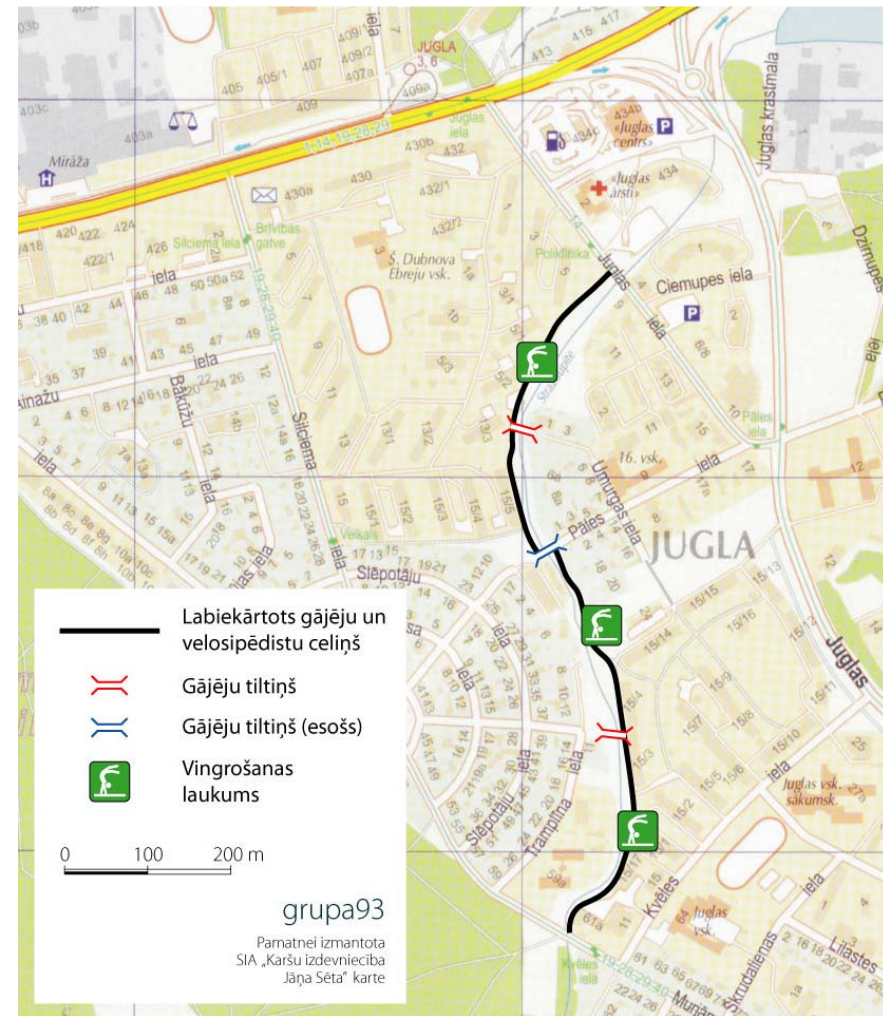
# Šmerļa meža velotakas

- **Ilgspējīgas attīstības aspekti**
  - Dzīves vides kvalitāte (A3).
  - Dabas aizsardzība un bioloģiskā daudzveidība (A4).
  - Transports un sasniedzamība (A5).
- **Projekta mērķis**
  - Labiekārtot Šmerļa meža teritoriju; Izveidojot velotakas
  - Ziemas laikā distanču slēpošanas trases
- **Projektā plānotās aktivitātes**
  - Dabiskā seguma (granīta šķembu) velotakas, kas tiks izbūvētas trijās kārtās:
    1. kārtā (Šmerļa iela pie t/c „Alfa” – Murjāņu iela pie Strazdupītes šķērsojuma) — 2300 m.
    2. kārtā (Šmerļa iela pie Mežciema – Murjāņu un Ainažu ielas krustojums) — 1500 m.
    3. kārtā — 4200 m (t.sk. esošie celiņi ap Velnezaru — 850 m, Rīvas iela — 150 m, Palsas iela — 150 m, velotaka gar Dambjapurva ezeru — 600 m).
- **Paredzamie rezultāti un izmaksas**
  - Palielināsies to iedzīvotāju skaits, kas kā alternatīvu autotransportam izmantos velotransportu
  - 51 000LVL



# Strazdupītes apkārtnes labiekārtojums


- **Ilgspējīgas attīstības aspekti**
  - Klimata pārmaiņu ietekme, energoefektivitāte (A1);
  - Dzīves vides kvalitāte (A3).
- **Projekta mērķis**
  - sakārtot Strazdupītes krastus;
  - padarīt teritoriju pieejamu apkārtnes iedzīvotājiem;
  - izbūvēt jaunus papildus šķērsojumus (tiltiņus) pār Strazdupīti gājējiem.;
  - Izveidot celiņus gar upītes krastiem
  - izvietot upītes krastos āra trenāžierus, popularizēt veselīgu dzīvesveidu.
- **Projektā plānotās aktivitātes**
  - Ar gumijas segumu ieklāta ceļņa izveide gar Strazdupīti apmēram 900 m kopgarumā;
  - labiekārtojuma elementu — soliņu, atkritumu urnu un āra trenāžieru — novietošana.
  - paralēli labiekārtojuma projektam jāveic lietus ūdens kanalizācijas sistēmas sakārtošana Strazdupītes apkārtnē.
- **Paredzamie rezultāti un projekta izmaksas**
  - sakārtota pilsētainava;
  - izveidots ērts savienojums gājējiem un velosipēdistiem;
  - pieejamas sporta aktivitāšu vietas, inventārs nodrošinās veselīga dzīvesveida piekritēju skaita pieaugumu;
  - sakārtota apkārtnes lietus ūdens kanalizācijas sistēma.
  - 59 000 LVL ( bez Lietus ūdens kanalizācijas sistēmas sakārtošanas izmaksām)





# Autostāvvietu risinājums daudzdzīvokļu māju kvartāliem

- **Ilgspējīgas attīstības aspekti**
  - Dzīves vides kvalitāte (A3)
  - Transports un sasniedzamība (A5).
- **Projekta mērķis**
  - automašīnu novietošanas iespēju uzlabošana Juglas apkaimē;
  - daudzdzīvokļu māju pagalmu funkcionālās organizācijas, labiekārtojuma un apstādījumu kompleksa rekonstrukcija, uzlabojot ārtelpas un dzīves vides kvalitāti.
- **Projektā plānotās aktivitātes**
  - četri dažāda līmeņa, sarežģītības un cenu amplitūdas risinājumi:
  - virszemes stiprinātā zālāja autonovietne
  - „kabatas” automašīnām gar pievadceļu malām;
  - daudzstāvu autostāvvietā ar liftu;
  - divu - triju līmeņu autonovietnes-pacelāji (*parklift*), kurās automašīnas novieto uz platformām un tās tiek pārvietotas vertikālā virzienā ar hidrauliskā pievada palīdzību.

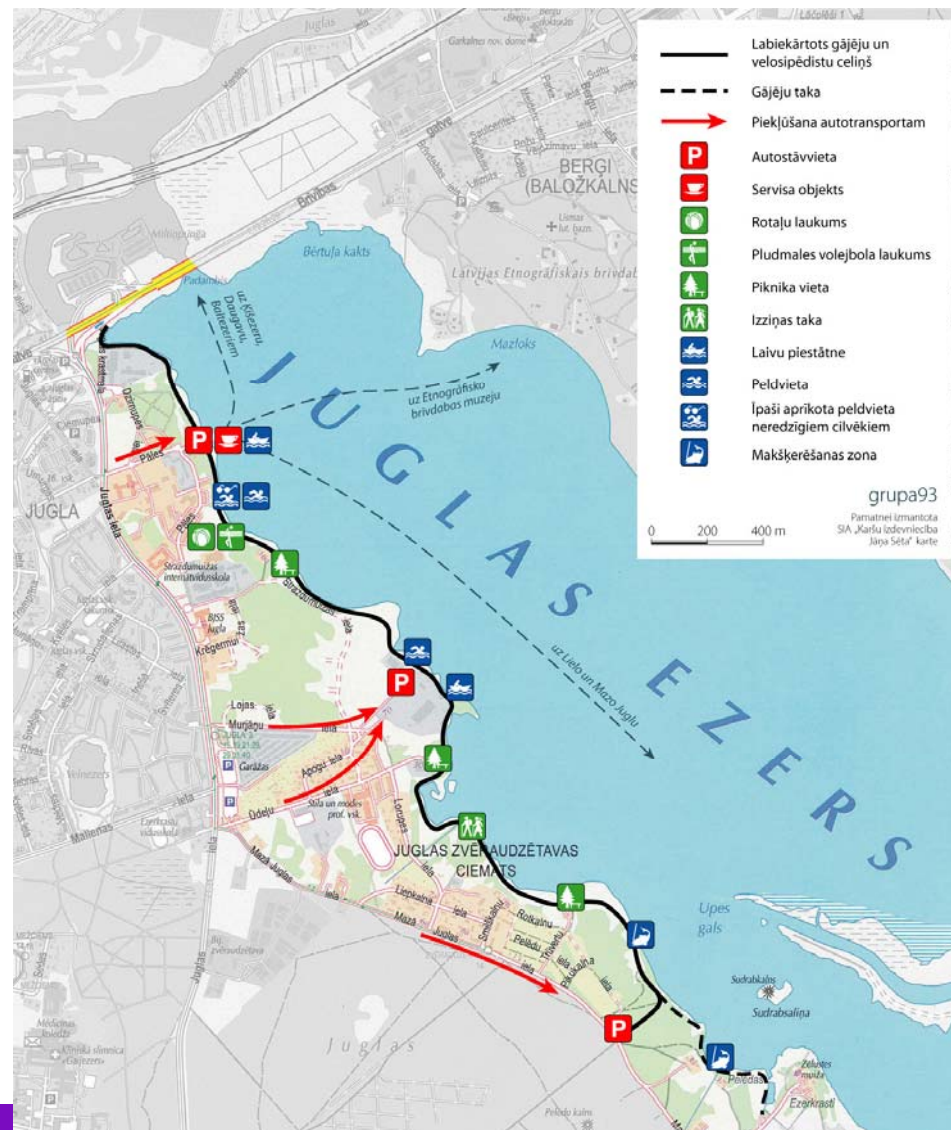


# Juglas ezermalas labiekārtojums

- **Ilgspējīgas attīstības aspekti**
  - Sabiedrība (A2)
  - Dzīves vides kvalitāte (A3)
  - Dabas aizsardzība un bioloģiskā daudzveidība (A4)
  - Transports un sasniedzamība (A5)
- **Projekta mērķis**
  - sakārtot Juglas ezera piekrasti Juglas apkaimes ietvaros
  - radīt jaunu atpūtas vietu ar daudzveidīgu piedāvājumu Juglas iedzīvotājiem un visiem rīdziniekiem.
- **Projektā plānotās aktivitātes**
  - koka brusu ceļiņi gājējiem un velosipēdistiem:
  - no jaunā Brīvības gatves un Juglas ielas viadukta līdz Pāles ielai — 600 m;
  - no Pāles ielas līdz speciālajam stāvlaukumam Mazajā Juglas ielā — 3300 m;
  - makšķernieku taka gar Juglas ezera krastu iepretī Sudrabsaliņai (gandrīz līdz Zēlustes muižai) — 700 m.

## Plānotie labiekārtojuma elementi:

- laivu pietātnes pretī;
- neliels servisa objekts
- autonomvietnes (Pāles un Murjāņu ielu galos pie ezera, Mazajā Juglas ielā);
- peldvietas pie Strazdumuižas
- īpaši aprīkota Neredzīgo ciemata iedzīvotāju vajadzībām. Peldvieta pie Murjāņu ielas;
- rotaļu laukums un pludmales volejbola laukums pie Strazdumuižas internātvīdusskolas;
- piknika vietas — Strazdumuižas ielas rajonā, Ūdeļu un Trūvertu ielu galos pie ezera;
- izziņas taka ar 10 informācijas stendiem par Juglas ezeru un tā apkaimi.





# Auduma ielas izbūve un gājēju pārejas

- **Ilgspējīgas attīstības aspekts**
  - Transports un sasniedzamība (A5)
- **Projekta mērķis**
  - izbūvēt Auduma ielu posmā no Baltezera ielas līdz Lizuma ielai (garums — 2,2 km).
  - ierīkot vienu jaunu gājēju pāreju pār dzelzceļu (pret Tirzas ielu)
  - rekonstruēt divas esošās pārejas (Mārkalnes ielas pāreju un pāreju pie Juglas dzelzceļa stacijas).
- **Paredzamie rezultāti un plānotās izmaksas**
  - Jaunas gājēju pārejas pār dzelzceļu izbūve
  - Auduma ielas izbūve 2,2 km garumā.
  - Viena gājēju pāreja — 5000 LVL.
  - Kopējās projekta izmaksas — apmēram 4 200 000 LVL.

